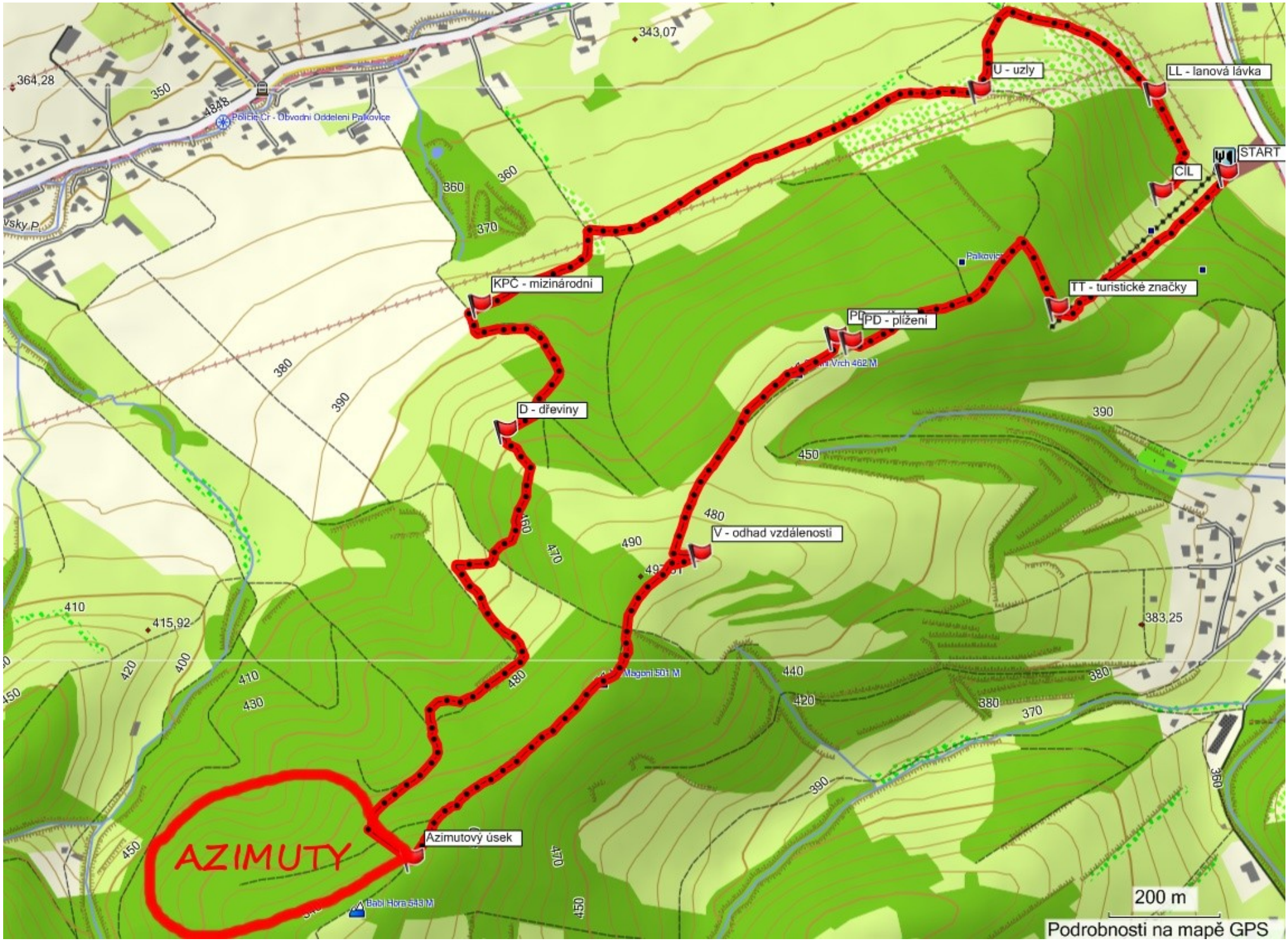
U - uzly
LL - lanová lávka
START
CÍL
TT - turistické značky
KPČ - mizinárodní
PD - plížení
D - dřeviny
V - odhad vzdálenosti
Azimutový úsek
AZIMUTY
200 m
Podrobnosti na mapě GPS

START
CÍL
LL - lanová lávka
KPČ - mezinárodní
D - dřeviny
TT - turistické značky
U - uzly
PD - míček
PD - plížení
Azimutový úsek
V - odhad vzdálenosti
AZIMUTY
Palkovice
Olesná
343,07
497,31
383,25
150 m

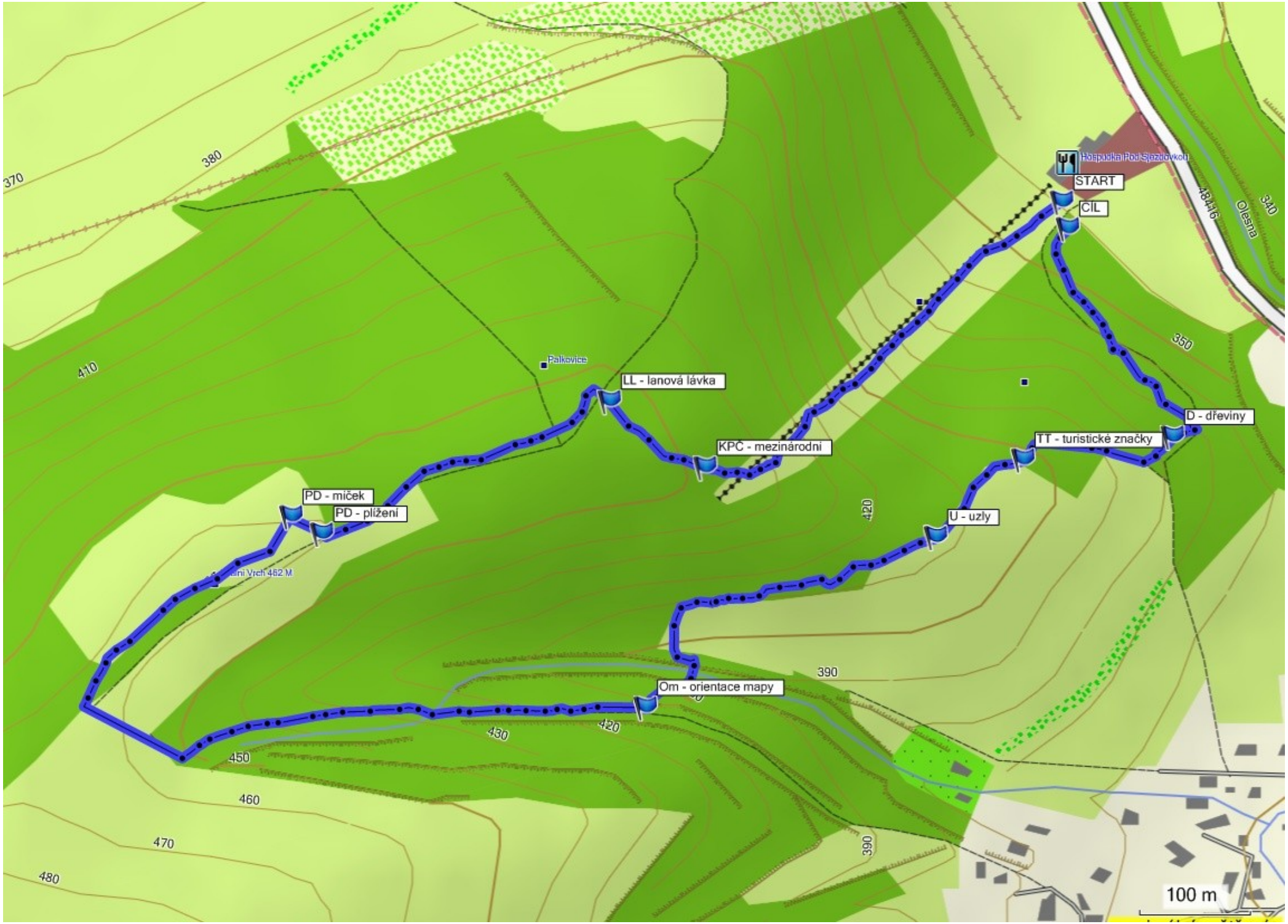
START
CÍL
Hospůdka Pod Sjezdovkou
Palkovice
LL - lanová lávka
KPČ - mezinárodní
PD - miček
PD - plížení
D - dřeviny
TT - turistické značky
U - uzly
Om - orientace mapy
Olesna
370
380
410
420
430
450
460
470
480
390
350
340
100 m

U - uzly
LL - lanová lávka
START
CÍL
CÍL - bílá a modrá
LL - lanová lávka
TT - turistické značky
TT - turistické značky
D - dřeviny
U - uzly
PD - plížení
KPČ - mizinárodní
D - dřeviny
Om - orientace mapy
AZIMUTY
Azimutový úsek
V - odhad vzdálenosti
AZIMUTY
Azimutový úsek
Policie ČR - Obvodní Oddělení Palkovice
Palkovice
Zlabov
Olešná
200 m
Podrobnosti na mapě GPS

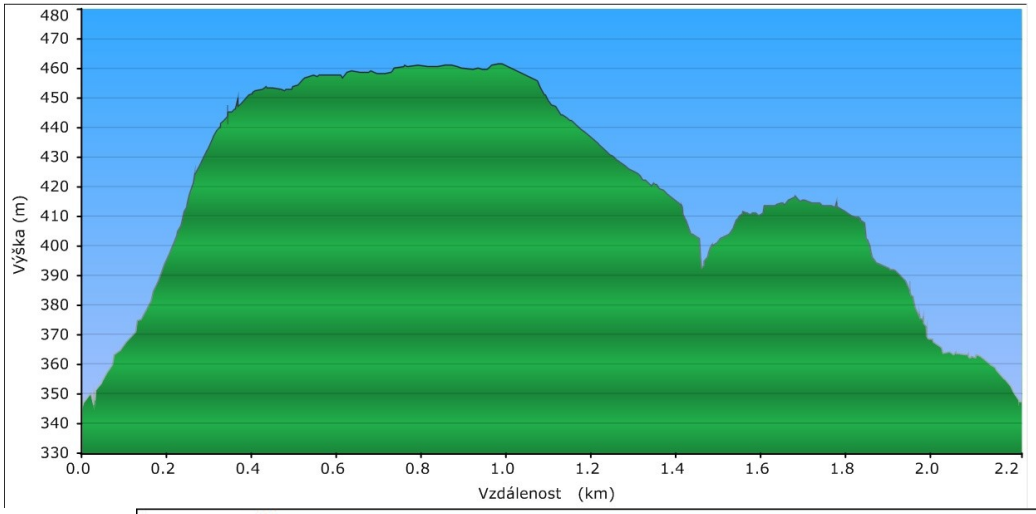
Výška (m)
480
470
460
450
440
430
420
410
400
390
380
370
360
350
340
330
0.0
0.2
0.4
0.6
0.8
1.0
1.2
1.4
1.6
1.8
2.0
2.2
Vzdálenost (km)

Výška (m)
520
500
480
460
440
420
400
380
360
340
320
0.0
0.2
0.4
0.6
0.8
1.0
1.2
1.4
1.6
1.8
2.0
2.2
2.4
2.6
2.8
Vzdálenost (km)

Výška (m)
560
540
520
500
480
460
440
420
400
380
360
340
320
300
0.0
0.5
1.0
1.5
2.0
2.5
3.0
3.5
4.0
4.5
5.0
5.3
Vzdálenost (km)